



# Dorpsaanpak Oosternieland

Landschapshistorie en vergroening van het dorp  
Oosternieland, 26 oktober 2021



Landschapsbeheer  
Groningen



# Inhoud

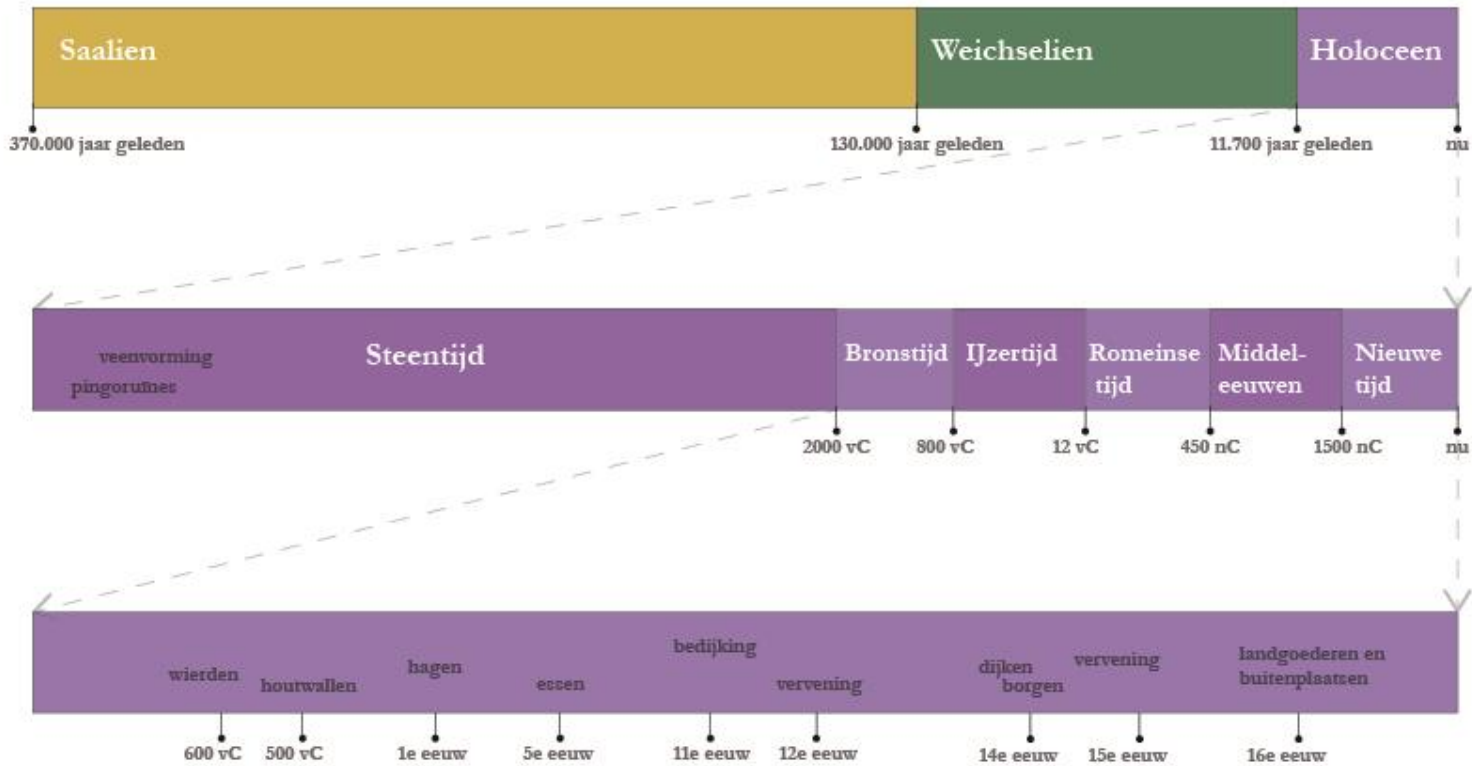
1. Landschapsbeheer Groningen
2. Landschapshistorie
3. Onderdelen dorpsaanpak
4. Intermezzo
5. Rond de tafel

# Landschapsbeheer Groningen

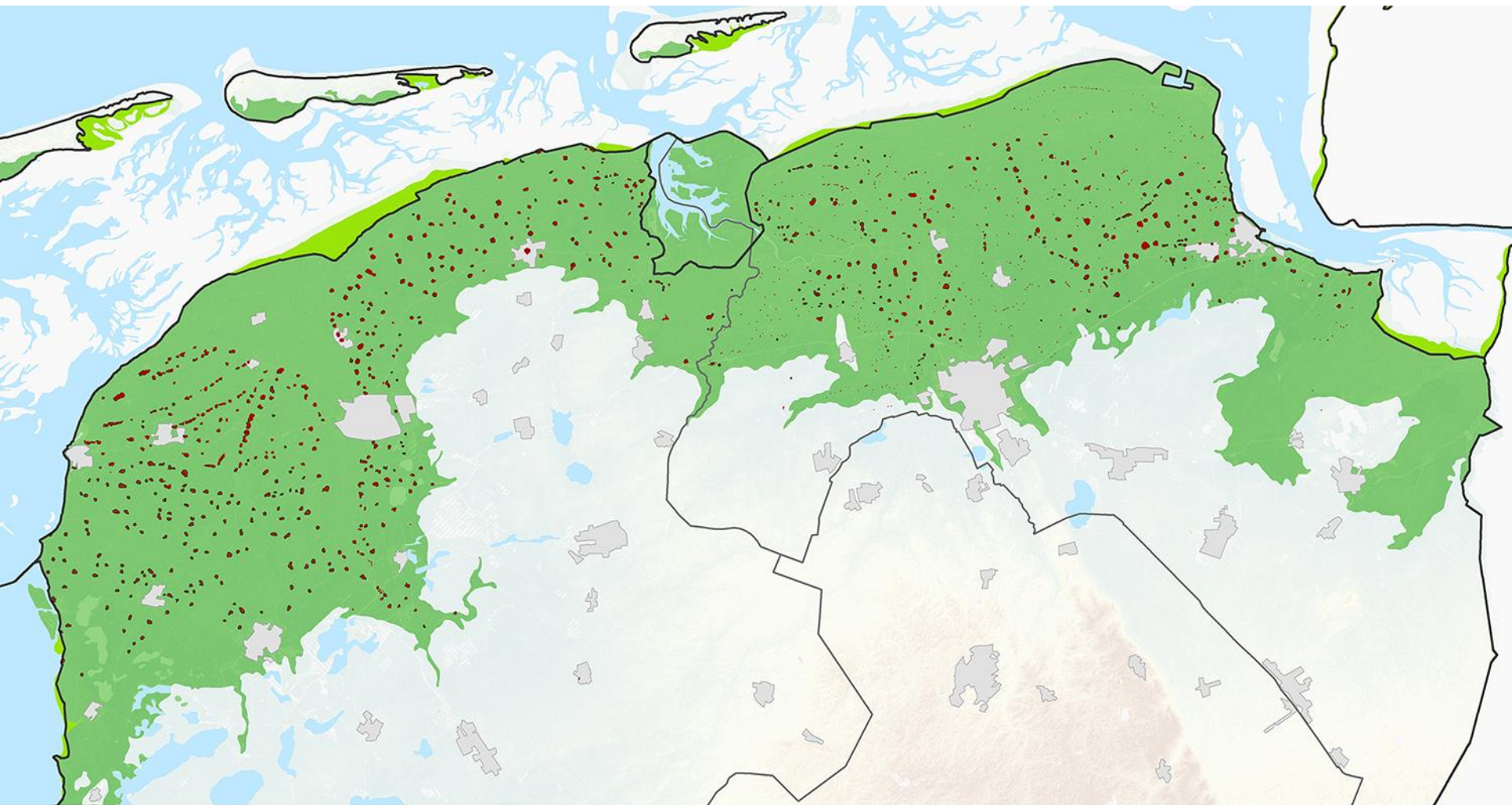
- Stichting
- Behoud en ontwikkeling
- *Cultuurhistorie, Biodiversiteit, Bepanting en Bewoners*

# Landschapshistorie

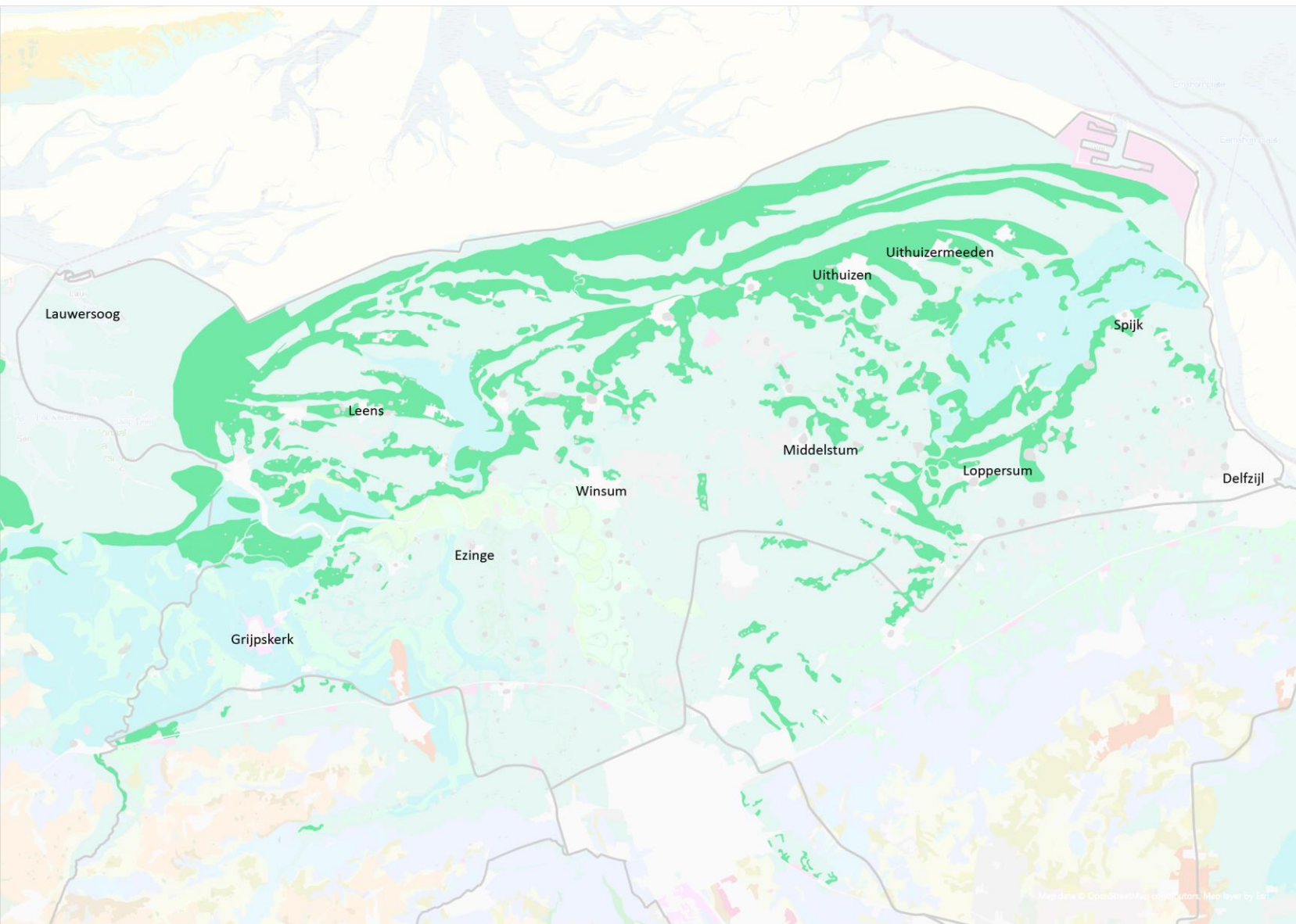
## Tijdbalk landschap Groningen

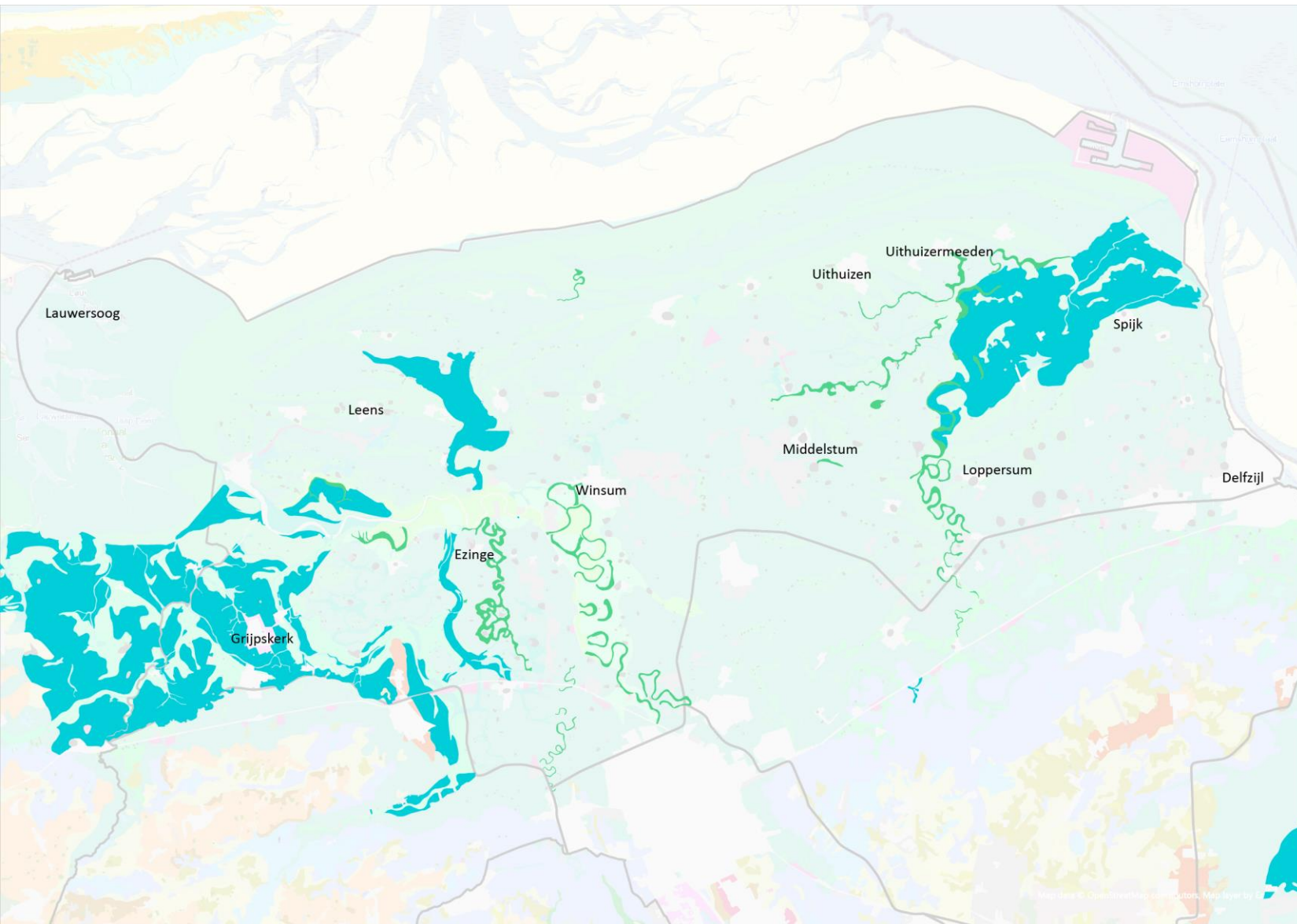


# Landschapshistorie



■ Terpen en wierden ■ Klei aan de oppervlakte ■ Kwelders ■ Bebouwing





# Landschappelijke context







Landschapsbeheer  
Groningen





Dorpsaanpak  
Oosternieland  
Analyse historische lijnen  
Project P20132  
Versie 1  
Datum 20-4-2020



0 100 200 400 600 800 Meter

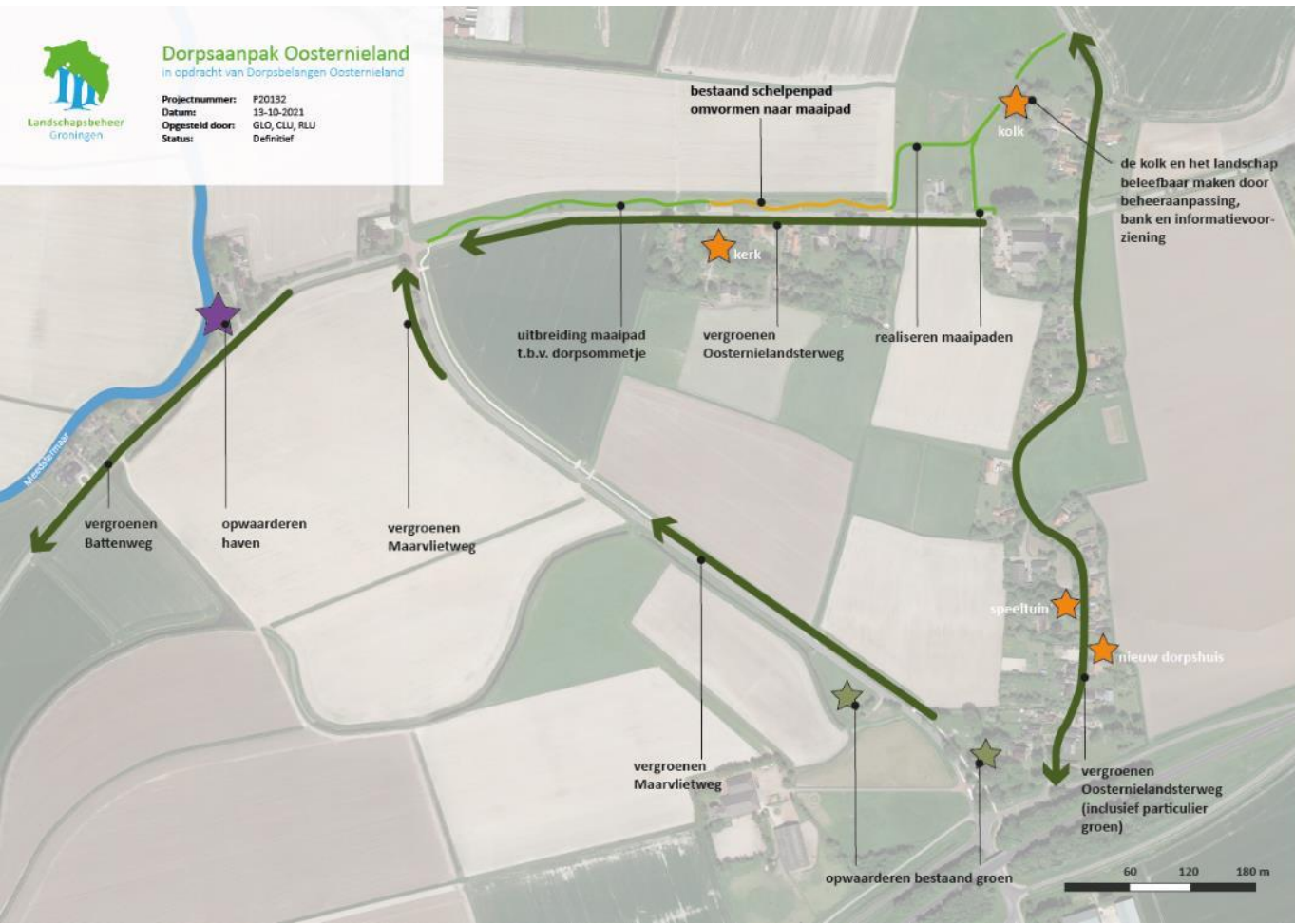
# Dorpsaanpak: van rijke historie naar...

- Dorpsvisie 2018-2028
  - Leefbaarheid
  - Krachtige inwoners
  - Toekomst



- Concrete ideeën om het dorp te vergroenen
  - Cultuurhistorie
  - Agrarische karakter
  - Openbare ruimte & dorpsgezicht

# Onderdelen Dorpsaanpak (eerste ideeën)







Landschapsbeheer  
Groningen











# Suggesties



Stokroos (*Alcea rosea*)



Boshyacinth (*Hyacinthoides non-scripta* Blue)



Crocus (*Crocus vernus* 'Flower Record')



Maagdenpalm (*Vinca minor*)



Lelietje van dalen (*Convallaria majalis*)



Vrouwenmantel (*Alchemilla mollis*)



Schoenlappersplant (*Bergenia cordifolia*)



Akelei (*Aquilegia*)



Gewone margriet (*Leucanthemum vulgare*)



Dahlia (*Dahlia*)



Zeeuws knoopje (*Astrantia major*)



Iris (*Iris siberica*)